



COMMUNE DE SAINT-SIMEON

PLAN D'OCCUPATION DES SOLS

A P P R O B A T I O N

2.2

PLAN "Le Bourg, Les Gdes Bordes, Mondillot"

FARHI ALEXANDRINE

URBANISME

SARL AU CAPITAL 50000F RCS 094074 SIRET 3932620190001

IMPASSE DE LA FORGE 77550 REAU

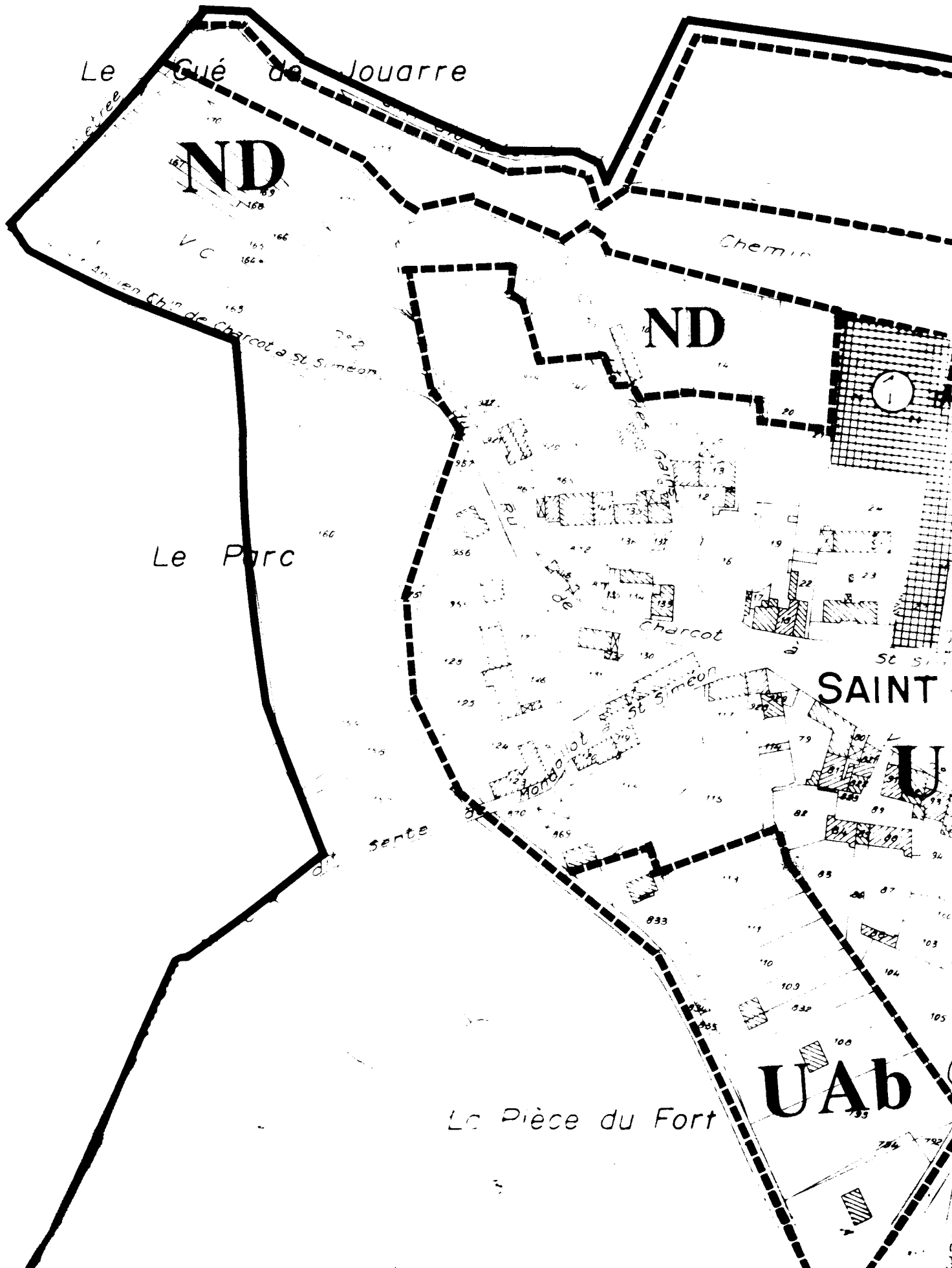
TEL 60 60 87 98 FAX 60 60 82 55

VU POUR ETRE ANNEXE A LA
DELIBERATION DU CONSEIL MUNICIPAL
DU APPROUVANT LE P.O.S.

Le S. Approuvé le 14 Décembre 1987

Document émis le : 8 Juin 1995

ECHELLE : 1/2000 e



Le Gué de Jouarre

ND

V.C.

Chemin

ND

Le Parc

Charcot

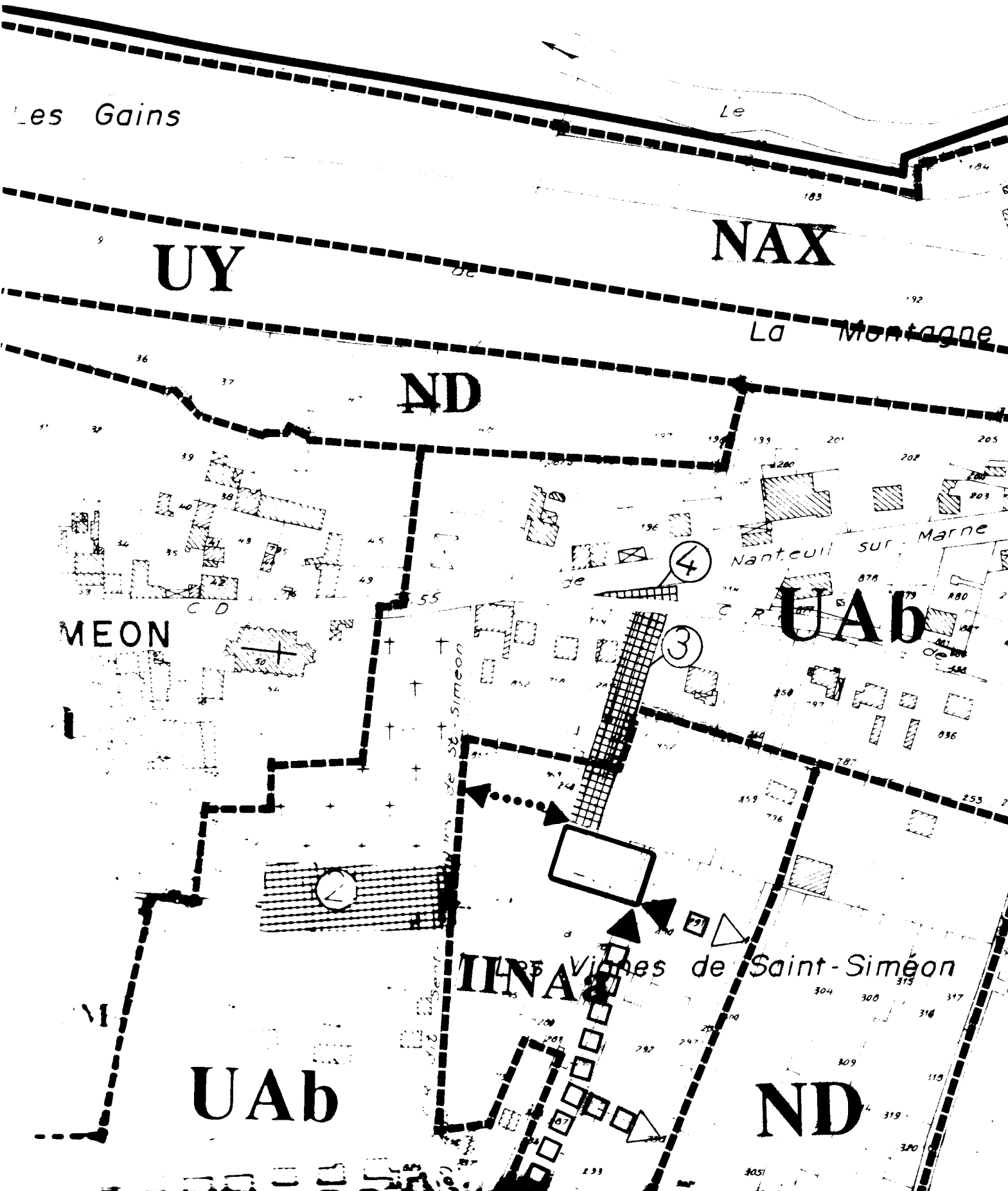
SAINT

U

sente

UAb

Le Pièce du Fort



Les Gains

Le

UY

NAX

La Montagne

ND

MEON

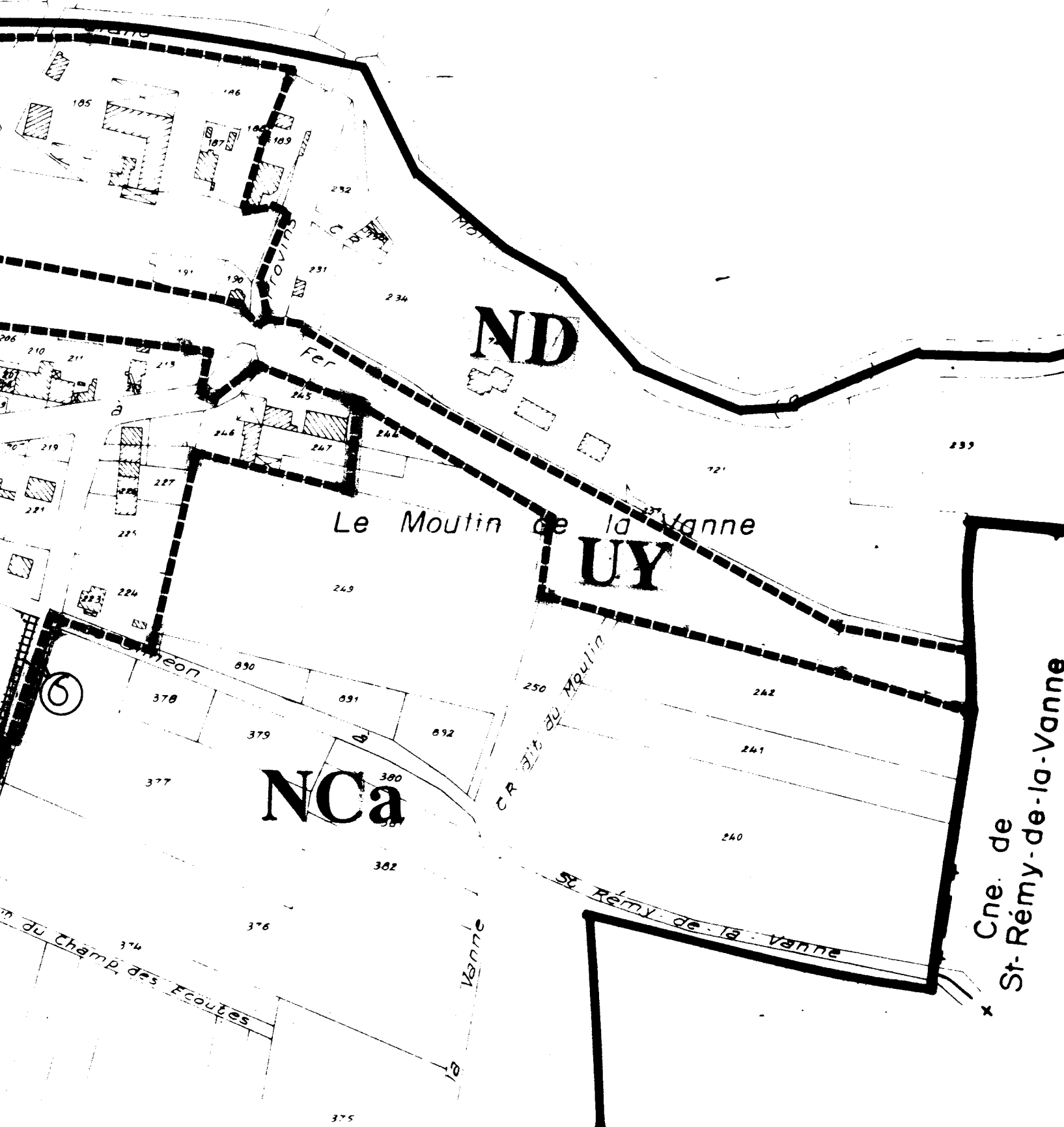
UAb

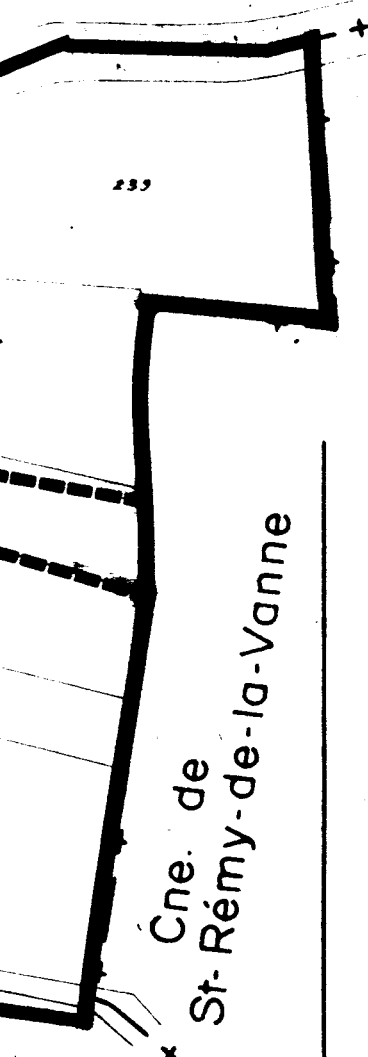
Nanteuil sur Marne

Les Vignes de Saint-Siméon

UAb

ND


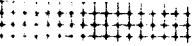









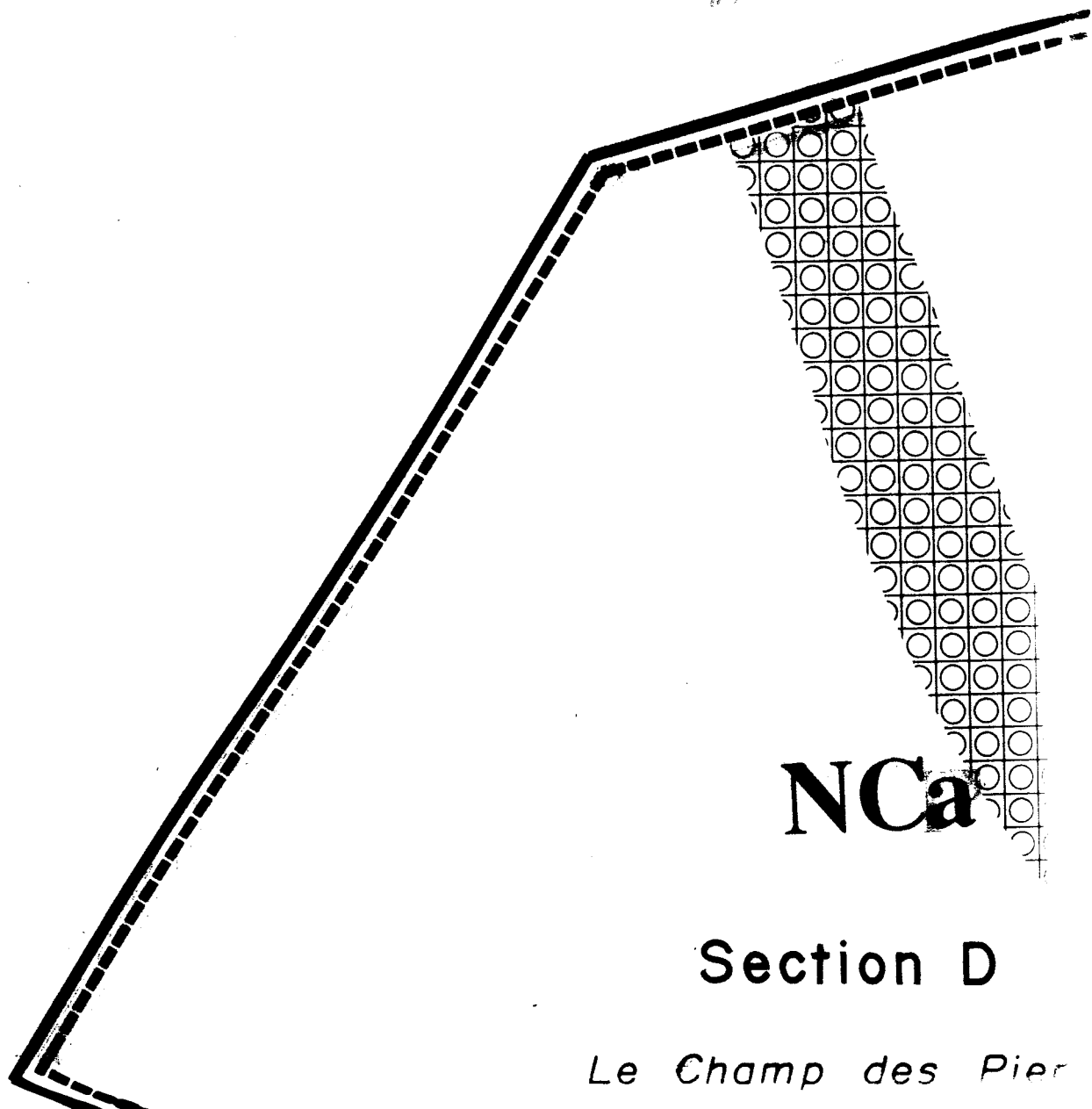


233

* Cne. de
St-Rémy-de-la-Vanne

LEGENDE

-  Espace boisé classé
-  Emplacement réservé
-  Limite de zone ou de secteur
-  Limite de fenêtre
-  Secteur à plan de masse
-  Principe de liaison automobile à établir
-  Principe d'accès à préserver
-  Principe de liaison piétonne à établir
-  Principe d'espace public (place/placette) à aménager

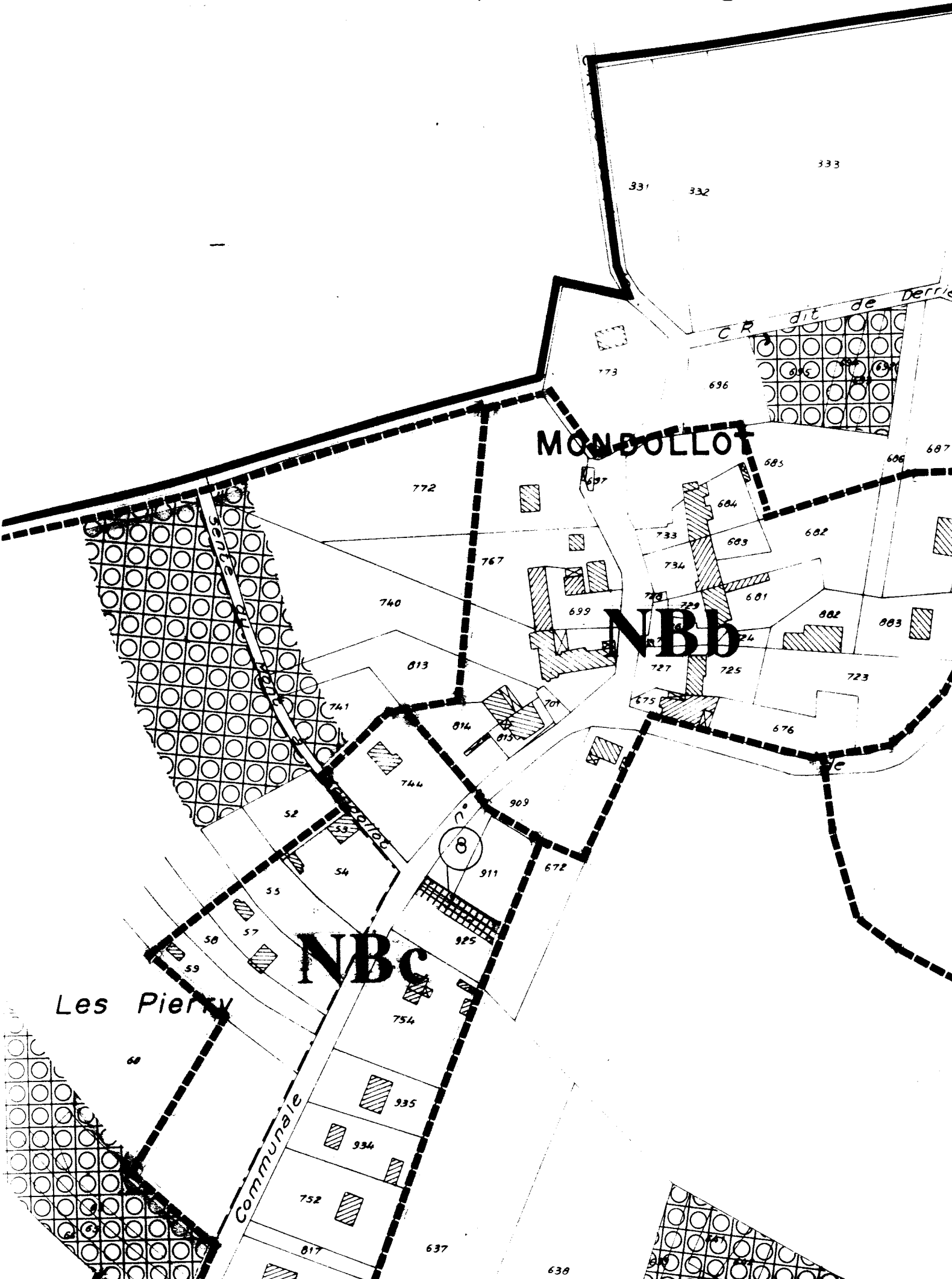


NCa

Section D

Le Champ des Pier

Mizande



Le Bocage

335

C.R. dit Ancien Chemin de Mondollot à St. Simeon

340

339

341

343

349

St. Simeon

342

Le

344

Sect

345

ND

670

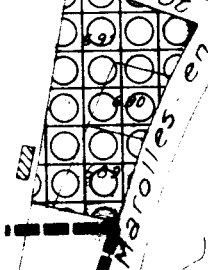
669

668

re Mondollot

en Brie

C.R. dit du Grand Corbier



688

667

666

Le Grand Corbier

⚡

665

671

664

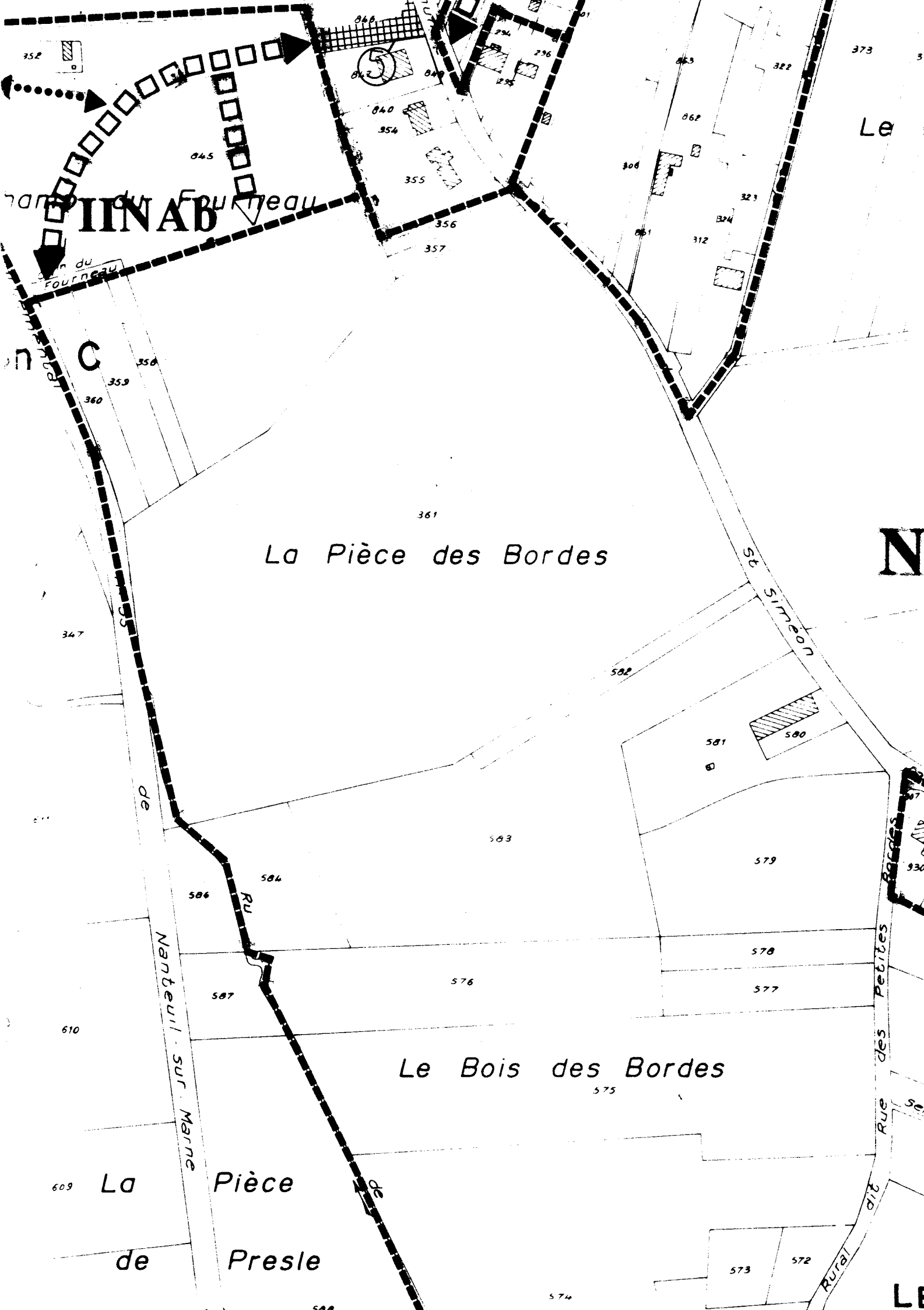
612

CORBIER

613

614

663



Champ du Fourneau
IINAB

La Pièce des Bordes

Le Bois des Bordes

La Pièce
de Presle

RUE DE Nanteuil-sur-Marne

RUE SIMÉON

RUE des Petites Bordes
RUE dit Rural

N

Champ des Ecoutes

Moulin

Bordes

des

Le Bois de Genlis

des Bruyeres

La Grande Fosse

Oa

NBa

S GRANDES BORDES

